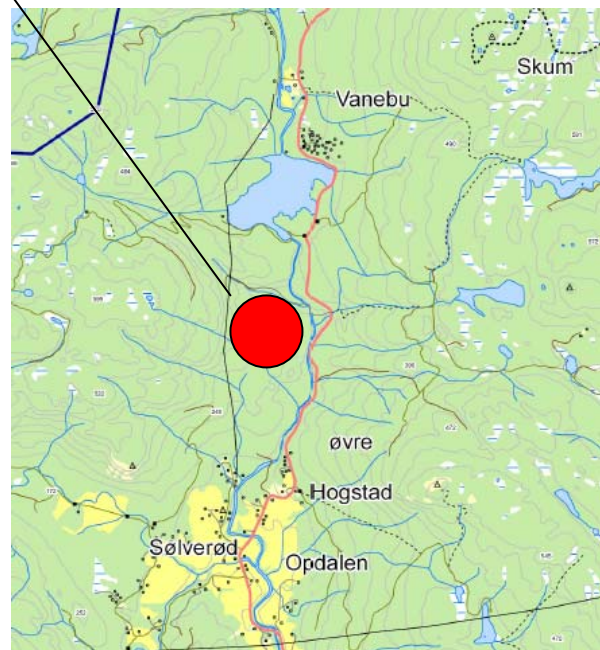
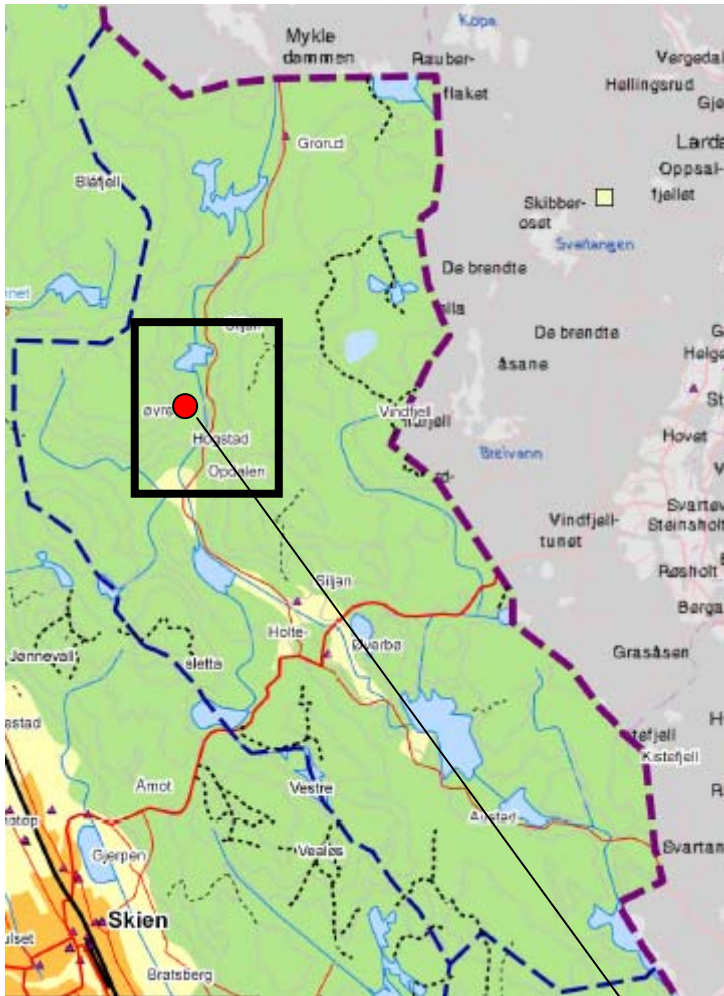


Forslag til planprogram for skytebane i Almedalen



Innledning

Siljan kommune vedtok 19. juni 2007 ny kommuneplan. Prosessen med arealdelen av kommuneplan ble gjennomført i henhold til plan- og bygningsloven og i tråd med forskrift om konsekvensutredninger, dvs det ble gjennomført en konsekvensutredning av alle foreslåtte, nye utbyggingsområder.

I gjeldende kommuneplan ligger det aktuelle området i Almedalen som LNF område. Det har ikke vært utført noen konsekvensutredning omkring ulike problemstillinger ved etablering av skytebane i dette området.

Høsten 2007 fremla Siljan jeger- og fiskerforening (SJFF) sine planer for kommunen om bygging av klubbhus og skytebane i Almedalen. 27.11.07 var spørsmålet oppe til prinsippavklaring i sak 07/735 i kommunens faste utvalg for plansaker. Følgende vedtak ble fattet:

Det faste utvalg for plansaker åpner for igangsetting av arbeid med reguleringsplan for skytebane i Almedalen

Dersom skytebanespørsmålet hadde kommet opp i forbindelse med prosessen med kommuneplan, og arealet blitt lagt ut som "båndlagt område" ville kommunen gjennomført en konsekvensutredning på linje med områder som legges ut til byggeområder jfr plan- og bygningslovens § 20 - 4. Siden denne overordnede konsekvensutredningen ikke er gjennomført har kommunen i samråd med fylkesmannen sett at det er hensiktsmessig å gjennomføre dette parallelt med reguleringsplanprosessen, selv om dette vil kunne medføre noe overlapping med forhold som uansett ville blitt behandlet ved gjennomføring av en ordinær reguleringsplanprosess i hht Grenlandsstandard. Hensikten med konsekvensutredningen vil være å få frem de overordnede samfunnsmessige sider ved en slik etablering og forhold som kan ha vesentlig innvirkning på naturressurser og miljø. Planprogrammet skal derfor i nødvendig grad klargjøre:

- *forhold som en tar sikte på å belyse i planforslaget med konsekvensutredning*
- *hvilke alternativer som skal vurderes*
- *behovet for nødvendige utredninger*
- *informasjons- og medvirkningstiltak, herunder særlige tiltak overfor spesielt berørte grupper*

I forhold til behovet for utredninger vil planprogrammet klargjøre hva som finnes av eksisterende kunnskap og på hvilke områder det er behov for nye utredninger eller undersøkelser. Så langt som mulig er det konkretisert hva slags utredninger som skal gjennomføres og hvem som har ansvaret for å gjennomføre disse.

Innhold

1	Forhold som en tar sikte på å belyse i planforslaget med konsekvensutredning	4
1.1	Potensielle konflikter.....	4
1.1.1	Grunneiere, herunder hytteeiere og beboere som vil kunne bli berørt av aktiviteten.....	4
1.1.2	Næringsvirksomhet i området	5
1.1.3	Friluftsliv, jakt og fiske	5
1.1.4	Offentlige anlegg og infrastruktur.....	5
1.1.5	Natur- og miljøverdier, herunder kulturminner.....	5
1.2	Alternative lokaliseringer i kommunen.....	6
1.3	Behov for utredninger	7
2	Informasjons- og medvirkningstiltak, herunder særlige tiltak overfor spesielt berørte grupper	7

1 Forhold som en tar sikte på å belyse i planforslaget med konsekvensutredning

1.1 Potensielle konflikter

Skytebaner er i likhet med andre støyende aktiviteter ofte konfliktfylte anlegg. For å unngå at det oppstår konflikter er det viktig å få frem alle interesser i området på et tidlig tidspunkt. Beboere og hytteeiere samt de som utøver næringsvirksomhet i området må på et tidlig tidspunkt informeres og involveres i planarbeidet.

1.1.1 Grunneiere, herunder hytteeiere og beboere som vil kunne bli berørt av aktiviteten



Det er relativt kort avstand fra Almedalen til de nærmeste hyttene. I luftlinje er det kun ca 700 meter til nærmeste hytte ved Vanebu og ca 1,5 km til et større hyttefelt på nordsiden av Vanebuvann. Nærmeste bebyggelse i sør, ved Hogstad, ligger ca 1,5 km fra skytebanen. Både husstander ved Hogstad og ved Tokleiv må involveres i planarbeidet. Det samme må samtlige hytteeiere i området.

Ut over bolig- og hytteeiendommer er det ikke andre grunneiere med utmarksinteresser i området enn Fritzøe. Skagerak Energi har anlegg i området og må involveres aktivt i planarbeidet.

1.1.2 Næringsvirksomhet i området

Fritzøe skoger og Skagerrak energi utøver næringsvirksomhet i form av skogbruk og kraftproduksjon i området. I tillegg er område beiteområde for ungdyr og sau. Eventuelle konfliktsituasjoner i forhold til disse interessene vurderes i forbindelse med regulering og kommenteres i planbeskrivelsen.

1.1.3 Friluftsliv, jakt og fiske

Området inngår i Siljan – Fritzøe storvald og brukes som jaktområde både til småvilt og storvilt. Forholdet til jaktinteresser i området avklares i reguleringsplanprosessen og presenteres i planbeskrivelsen.

Det nærmeste området der anlegget er lokalisert betyr neppe mye for friluftinteressene i området. Støy fra anlegget vil likevel berøre et større område omkring anlegget. Dette støyområdet vil kunne omfatte arealer som kan ha en betydning som rekreasjonsområde. Dette gjelder særlig områdene omkring Vanebuvann. Som en del av reguleringsplanprosessen må slike mulige interessekonflikter avdekkes og redegjøres for i planbeskrivelsen.

1.1.4 Offentlige anlegg og infrastruktur

Adkomsten til området går via fylkesveien. Denne skal ha god kapasitet i forhold til adkomsten til området.

Kommunen har ingen tekniske anlegg i området. Lokale løsninger for vann og avløp må etableres forskriftsmessig og slik at det ikke kommer i konflikt med vassdraget eller forurensere naturområdene omkring. Løsninger for dette må utredes i forbindelse med regulering og presenteres som en del av planen.

1.1.5 Natur- og miljøverdier, herunder kulturminner

Biologisk mangfold

Området har ikke vært kartlagt særskilt mhp biologisk mangfold. Kommunen er ikke kjent med om arealet er en del av viktige leveområder for planter, dyr eller fugler. Før en eventuell utbygging bør det sjekkes ut hvorvidt det er bevaringsverdige naturtyper i området. Det bør sjekkes ut om det er konflikter i forhold til viktige leveområder for dyr og fugler. Måten dette gjøres på og resultatene av dette må fremgå av planbeskrivelsen.

Kulturminner

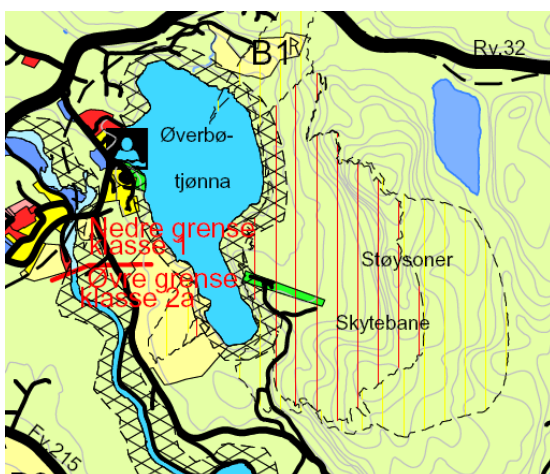


Utdrag fra Riksantikvarens database over registrerte kulturminner i området. Kommunen er ikke kjent med at det er registrert bevaringsverdige kulturminner i området.

1.2 Alternative lokaliseringer i kommunen

I Siljan er det etablert en skytebane ved Ramsås. Denne eies av skytterlaget og er en bane for rifleskyting. I forbindelse med kommuneplanen ble det gjort støyberegninger fra denne banen. Disse viser at skytestøyen fra området påvirker et ganske stort omland. Ut fra samfunnsmessige hensyn vil det være lite ønskelig å utvide aktiviteten ved denne skytebanen.

Ved denne skytebanen er det også registret konflikter med reirplass for rovfugl. Dette bidrar også til at det ikke er ønskelig å utvide aktiviteten ved dette anlegget.



Utsnitt fra kommuneplanens arealdel

1.3 Behov for utredninger

Det er særlig virkningene av støy fra skytebanen som er viktig å kartlegge. Før man fastslår plassering av bygninger, adkomst, parkering etc skal det foreligge en støyfaglig utredning med beregning og kartfesting av støysoner.

Alternative tekniske grep i form av overbygning/ isolering av standplass, skyteretninger etc vil være viktig å kartlegge. Det vil bli lagt vekt på løsninger som minimerer effektene av støy.

Denne informasjonen bør foreligge før forslagsstiller gjennomfører møter med berørte parter.

Forhold som skytetider og antall skudd vil også bety noe for en eventuell etablering av anlegget. Dette er også forhold som bør redegjøres for i forbindelse med møter med berørte parter og omtales i planbeskrivelsen.

Kommunen vil legge vekt på at retningslinjer for behandling av støy i arealplanlegging følges (T-1442, 26.01.05)

2 Informasjons- og medvirkningstiltak, herunder særlige tiltak overfor spesielt berørte grupper

Etter at planarbeidet er varslet og berørte parter er tilskrevet særskilt må forslagsstiller invitere til møter med beboere og hytteeiere på Vanebu og Hogstad. Kommunen vil oversende liste med oversikt over hvem som må varsles med eget skriv.

Fra kommunens side vil det bli lagt vekt på at slike prosesser er gjennomført og at alle som har merknader til tiltaket blir hørt.