


# TEGNFORKLARING

## PBL § 12 REGULERINGSPLAN


### BEBYGGELSE OG ANLEGG (PBL § 12-5, nr 1)


 Boligbebyggelse - BF1


### SAMFERDSELSANLEGG OG TEKNISK INFRASTRUKTUR (PBL § 12-5, nr 2)


 Kjøreveg - o\_SVG1-2

 Fortau - o\_F1

 Gang-/sykkelveg - o\_GS1-2


 Annen veggrunn - tekniske anlegg - o\_AVG1-5

 Annen veggrunn - grøntareal - o\_AVG6-10

 Leskur/plattform - o\_L1

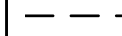
 Kollektivholdeplass - o\_KHP1

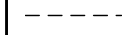
### LINJESYMBOLER


 RpFormålGrense

 RpGrense

 RpSikringGrense

 Byggegrense

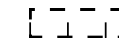
 Frisiktlinje

 Måle- og avstandslinje


### HENSYNSONER (PBL § 12-6)

#### SIKRINGSONE

 Frisikt - H\_140\_1-10

 Midlertidig område for rigg og drift- #1

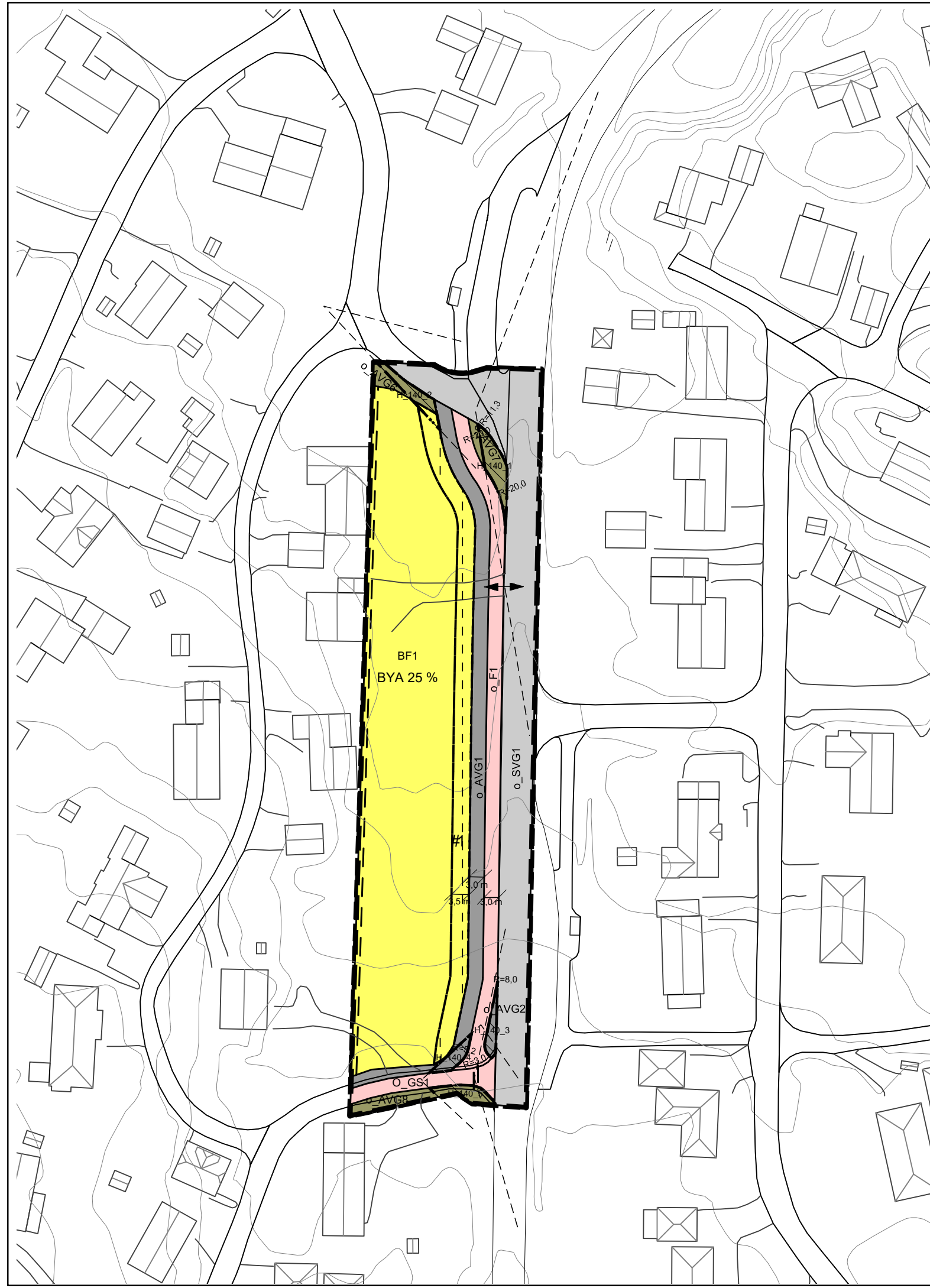
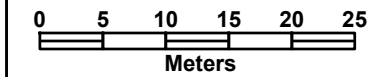
### PUNKTSYMBOLER

 Vegstengning

 Avkjørsel



Målestokk 1:900











Kartopplysninger		Ekvidistanse	1 m	
Kilde for basiskart: Sentral FKB		Målestokk	1:900	
Dato for basiskart: 07.10.2021				
Koordinatsystem: UTM32-Euref-89				
 Siljan kommune	<b>Detaljregulering</b>  <b>Trafikksikkerhetstiltak ved Fv.32 på Holtesletta</b>		ArealplanID: <b>3812 45</b>	
			Forslagstiller: Siljan kommune	
<b>SAKSBEHANDLING ETTER PLAN- OG BYGNINGSLOVEN</b>				
	Saksnr.	Dato	Sign	
Dato	Revisjon			
Dato	Revisjon			
Dato	Endelig vedtak			
Kommunestyret sitt vedtak				
Ny 2. gangs behandling				
Offentlig ettersyn fra til				
2.gangs behandling				
Offentlig ettersyn fra 14.10.2021 til 12.11.2021				
1.gangs behandling	12/21	07.10.2021	AT	
Kunngjøring av oppstart av planarbeid	20/00999	19.11.2020	AT	
Oppstartsmøte				
PLANEN ER UTARBEIDET AV:		Tegn.nr.	Dato	Sign
SILJAN KOMMUNE			07.10.2021	TF
Det bekreftes at planen er i samsvar med kommunestyrets vedtak av		Dato	Plansjef	
			Rune Sølland	



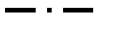

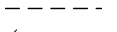

# TEGNFORKLARING

## PBL § 12 REGULERINGSPLAN

### BEBYGGELSE OG ANLEGG (PBL § 12-5, nr 1)


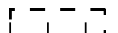
-  Boligbebyggelse - BF1
-  Kjøreveg - o\_SVG1-2
-  Fortau - o\_F1
-  Gang-/sykkelveg - o\_GS1-2
-  Annen veggrunn - tekniske anlegg - o\_AVG1-5
-  Annen veggrunn - grøntareal - o\_AVG6-10
-  Leskur/plattform - o\_L1
-  Kollektivholdeplass - o\_KHP1

### LINJESYMBOLER

-  RpFormålGrense
-  RpGrense
-  RpSikringGrense
-  Byggegrense
-  Frisiktlinje
-  Måle- og avstandslinje

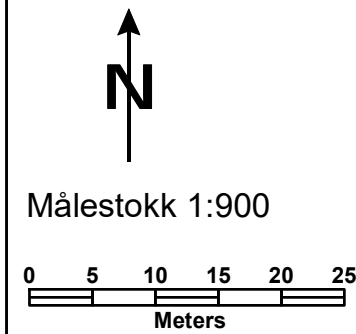
### HENSYNSONER (PBL § 12-6)


#### SIKRINGSONE

-  Frisikt - H\_140\_1-10
-  Midlertidig område for rigg og drift- #1

### PUNKTSYMBOLER

-  Vegstengning
-  Avkjørsel



Kartopplysninger		Ekvidistanse	1 m	
Kilde for basiskart: Sentral FKB		Målestokk	1:900	
Dato for basiskart: 07.10.2021				
Koordinatsystem: UTM32-Euref-89				
 Siljan kommune	<b>Detaljregulering</b>  <b>Trafikksikkerhetstiltak ved Fv.32 på Holtesletta</b>		ArealplanID: <b>3812 45</b>	
			Forslagstiller: <b>Siljan kommune</b>	
<b>SAKSBEHANDLING ETTER PLAN- OG BYGNINGSLOVEN</b>				
Dato	Revisjon	Saksnr.	Dato	Sign
Dato	Revisjon			
Dato	Endelig vedtak			
Kommunestyret sitt vedtak				
Ny 2. gangs behandling				
Offentlig ettersyn fra            til				
2.gangs behandling				
Offentlig ettersyn fra 14.10.2021 til 12.11.2021				
1.gangs behandling		12/21	07.10.2021	AT
Kunngjøring av oppstart av planarbeid		20/00999	19.11.2020	AT
Oppstartsmøte				
PLANEN ER UTARBEIDET AV:		Tegn.nr.	Dato	Sign
			07.10.2021	TF
Det bekreftes at planen er i samsvar med kommunestyrets vedtak av		Dato	Plansjef	
			Rune Sølland	