

# Turtips II Siljan og omegn

på gamle veier og stier.  
For dere som finner fram selv

På vegne av Siljan Turlag, Finn Roksund



Siljan Turlag  
DNT Telemark



# Forslag til krongleturer på gamle veier og stier i Siljans nærområde

Noen stedene finnes på de to nye DNT Telemark turkartene i 1:25 000 som Siljan Turlag ved undertegnede, har vært med på å utarbeide. Stiene nede ved Kvelde og Vestfold er utenfor disse kartene.

**HUSK AT GAMLE TRAKTORVEIER OG STIER I TERRENGET KAN VÆRE SVÆRT IGJENGRODD OM SOMMEREN. Våren er best på disse stedene.**

Kartene heter Skien Øst Siljan og Siljan Nord.

**Forsidebilde grensevarde Siljan – Larvik på Kistefjell (nedre)**

## Forslag til krongleturer

Rolighetsdal og Galten rundt

500moh v/Middagskollen

Vindfjell v/Middagskollen

Tjærehjellåsen v/Skrehelle

Skolapperåsen, Kvisla og utover

Svanskollen, Kvisla og utover

Grønlandskarvene, Kvisla og utover

Sagås – Sprenaåsane, Kvisla og utover

Høgåsane, Kvisla og utover

Gampekollen, Opdalen

Viuledknatten, øvre Siljan

Bonden, øvre Siljan

Hundehuet, øvre Siljan

Rådmannen, øvre Siljan

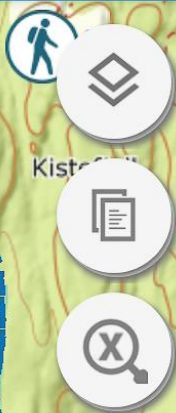
Heklingkollen, Breivann

Grasåsen, forbi Østervann

Ibsenåsen, Kveldsvika

Men det beste verktøyet for å finne fram til slike steder er å benytte appen Norgeskart friluftsliv. De aller fleste steder er det mobildekning slik at kartet synes i bakgrunnen. Eller man kan laste ned kartområder til mobilen. Da er man uavhengig av dekning. Gps-sporet kommer jo fra satelitter og er uavhengig av dekning. Mobilskjermer nå er jo bedre enn enhver dyr Garmin spesial-gps.





Kište

Lakssjø

3046

3046

Svartangen

3046

Naphaug

Kvisla

319

Man kan spare egne spor, og legge inn spor mottatt fra andre.



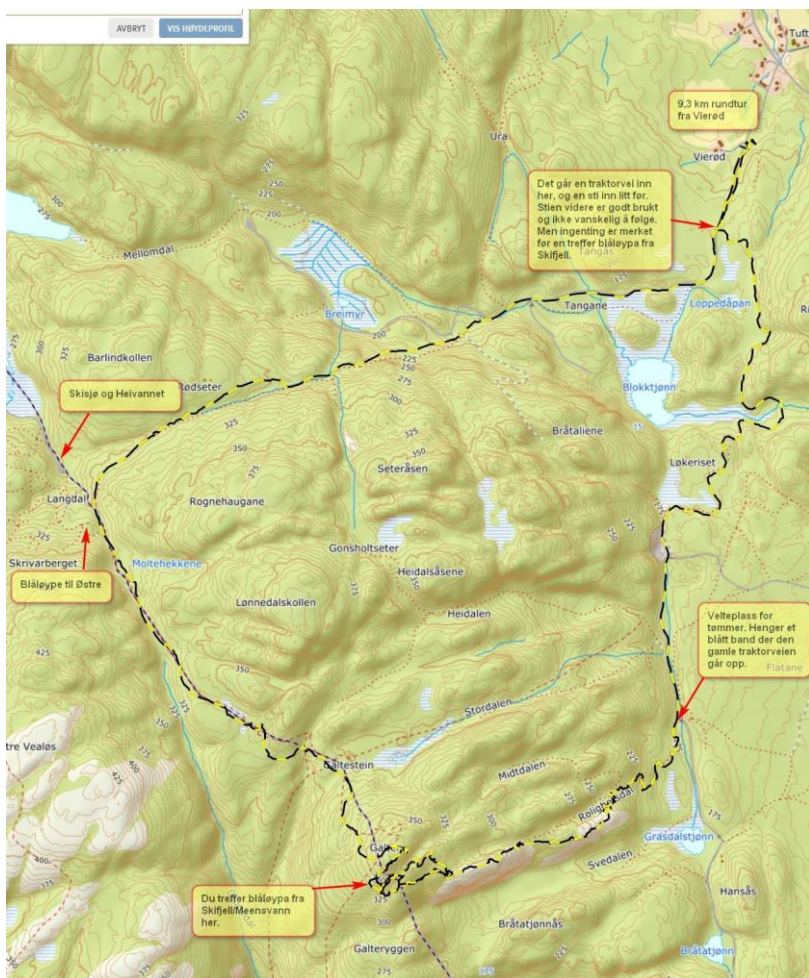


# Skarvene over Rolighetsdal og Galten rundt



© Finn Roksund

Parkering på Vierød der stien til Østre og til Galten starter. Følg sti rett sydover gjennom skauen til skogsbilveien som kommer opp fra Laukleiva. Opp gammel litt igjengrodd traktorvei og så elgtråkk opp til skarvene for å få den flotte utsikten over Rolighetsdal



Det blå båndet henger litt lite synlig. Jeg har hengt opp noen grønne strimler helt til der stien går opp på ryggen.





© Finn Roksund



© Finn Roksund

Utsiktene er fenomenale på fjellryggen mellom Rolighetsdal og Svedalen, helt opp til Galten. På deler av strekningen er det mange flotte gamle eiketrær.



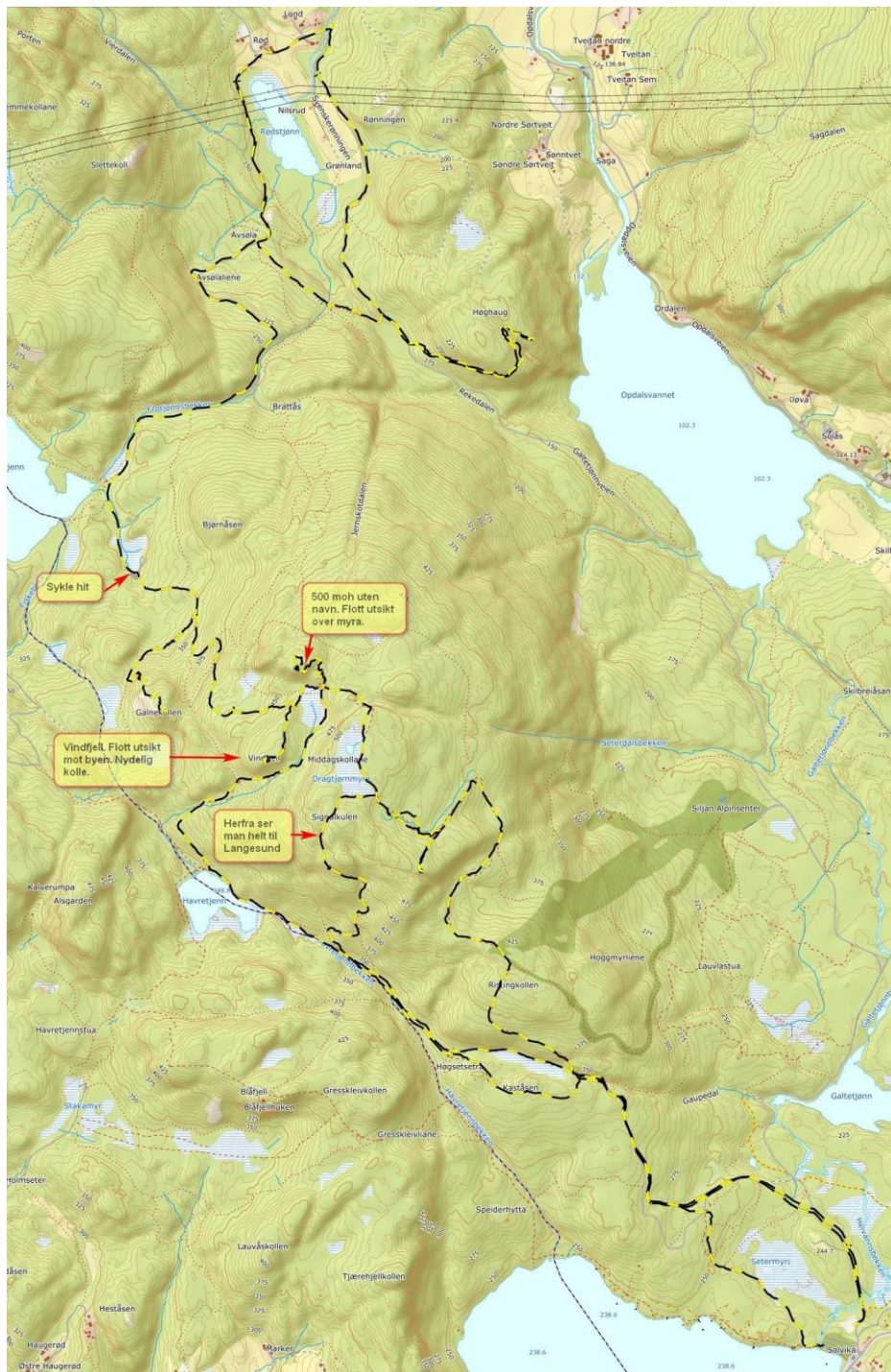
© Finn Roksund



© Finn Roksund



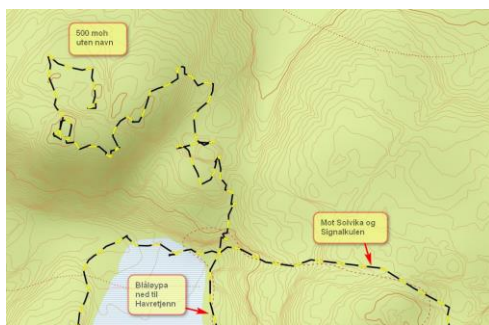
# Kollene rundt Middagskollane



Å sykle opp fra Rød i Opdalen er et godt alternativ for å slippe og gå den kjedelige skogsbilveien fra Rød i Opdalen. Ellers blir det opp fra Solvika som nok tar lenger tid.



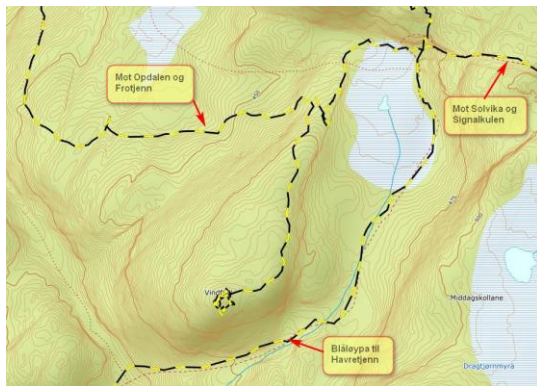
# Kolle uten navn 500 moh v/Middagskollane





# Vindfjell 490 moh v/Middagskollane

Nydelig kolle med fin  
utsikt og flott lys i  
ettermiddagssol.



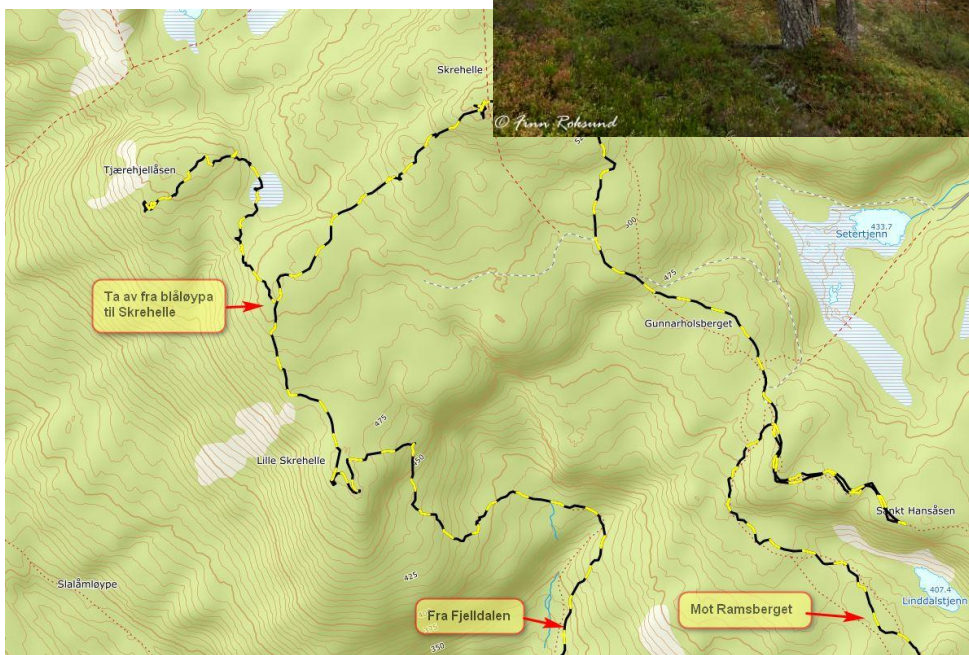


# Tjærehjellåsen på Skrehelle



Du kommer dit via blåstien til Skrehelle som går via Lille Skrehelle. Det er naturligvis fin utsikt over Gjerpensdalen.

På Tjærehjellåsen er det et kjempefint eksemplar av det som kalles Heksekost i ei furu.

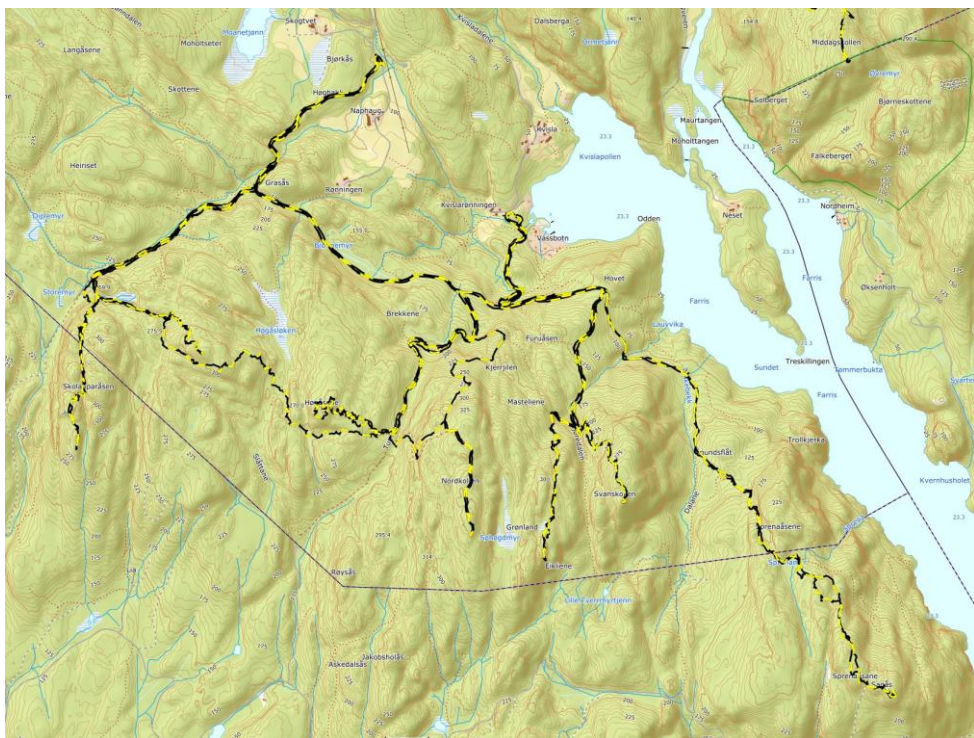




# Ytre Siljan

Stier til underlige steder  
som:

- Skolapperåsen
- Høgåsane
- Svanskollen
- Grønlandskarvene
- Sprenaåsane og Sagås



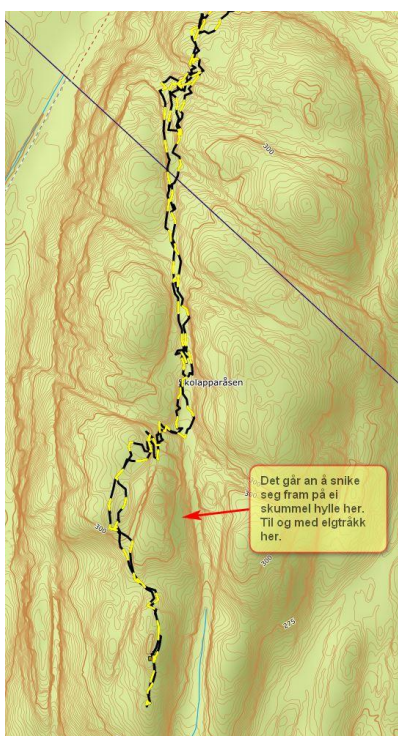
Nordkollen er jo også litt ytre Siljan. Der kan man treffe gamle kjente.  
Eller ha med seg en treningskamerat.





# Skolapperåsen 310 moh

Fin utsikt i mange retninger på vei dit.



På spennende elgtråkk til mobilmasta på Skolapper'n er det mange fine utsikter. Og den observante vil se gamle blåmerker på noen trær. For det kommer også POT løype opp fra Oklungen. Så det har nok vært rundløype.



# Svanskollen 301 moh

Fin utsikt sydover i Vestfold

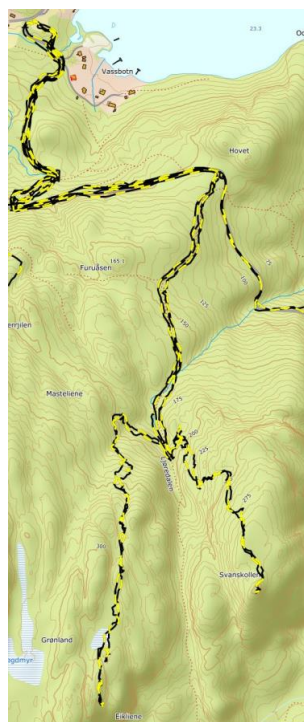
© Finn Roksund



© Finn Roksund



© Finn Roksund




Følg gammel traktorvei oppover dalen. Så må man følge nøye med for det finnes litt til for resten er elgtråkk.



# Grønlandskarvene 311 moh midt mellom Nordkollen og Svanskollen

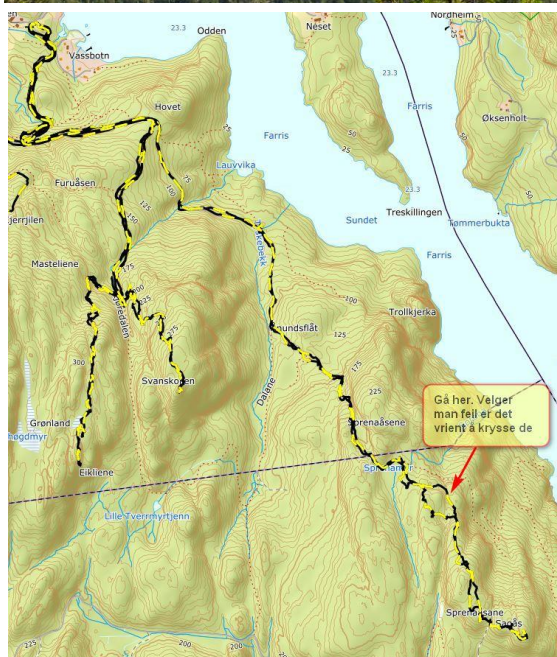



Følg gammel vei opp til høyre før veien  
til Svanskollen. Ser Svanskollen med  
Sprenaåsans lengst bak.





# Sagås på Sprenaåsane 270 moh



Sagås og Sprenaåsane har kronglete adkomst på gamle traktorveier, og stier. Men flott utsikt nedover Farris og til andre spennende mål som: Svartemyrribben, Øksenholtrøysa, selve Røysa og Ibsenåsen. Sistnevnte er superkronglete, men de andre har fine stier.

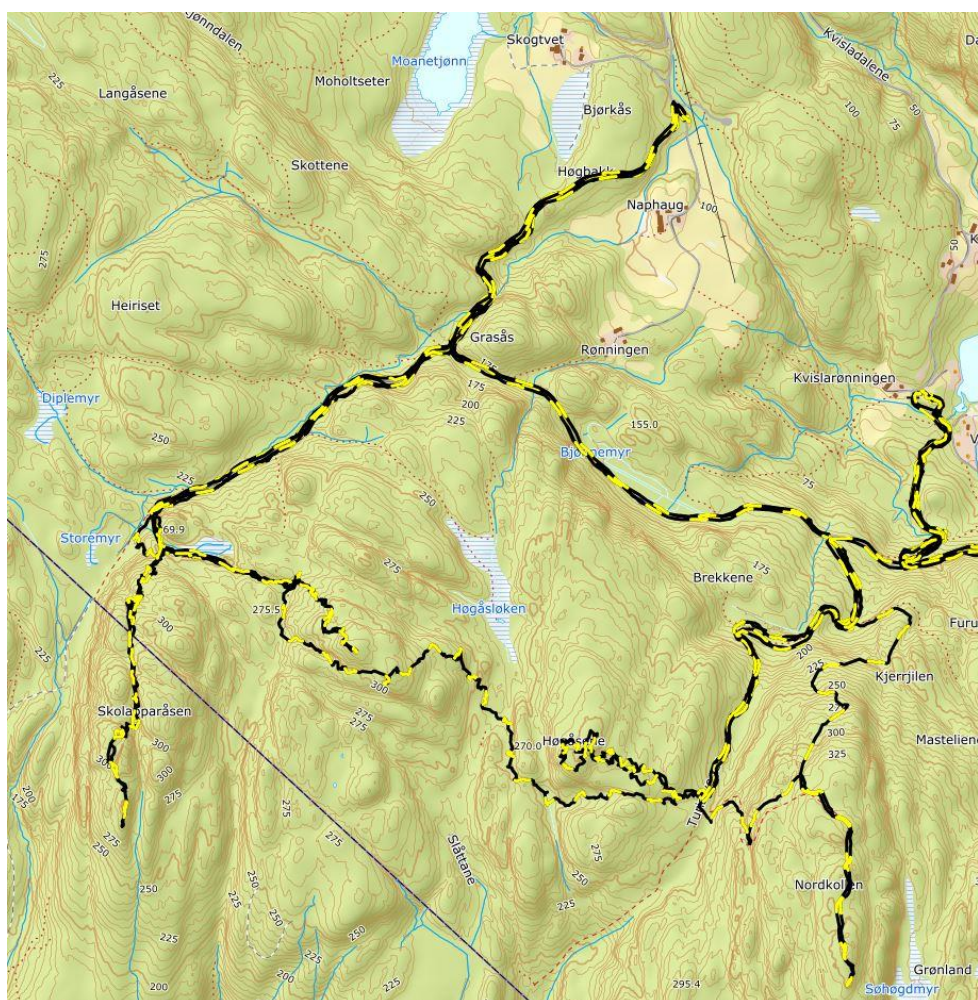


# Høgåsane rundt.

Området med urskog



© Finn Roksund





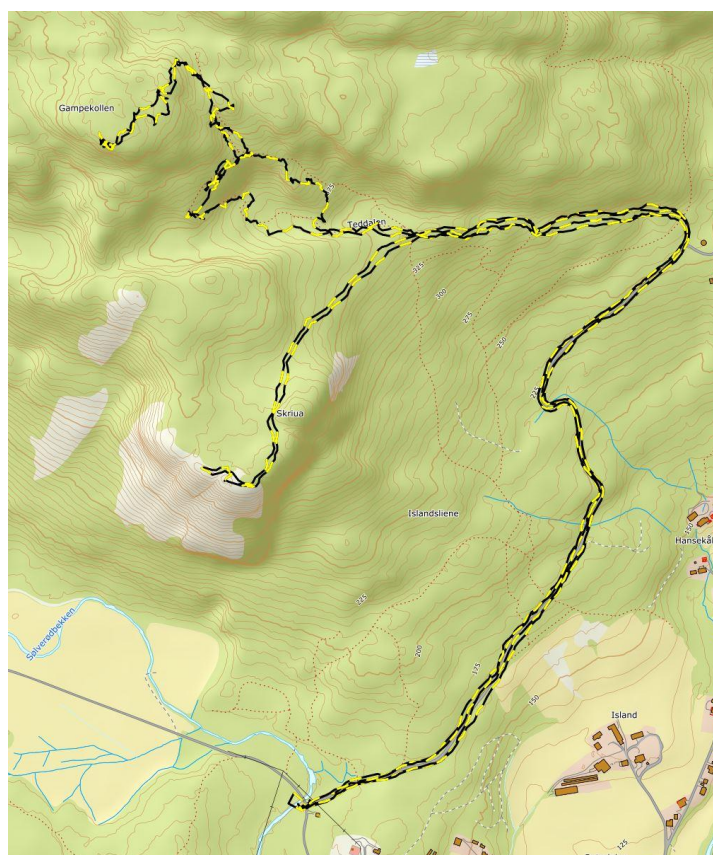


Det går an å komme fram på dyretråkka rundt Høgåsane, men en må bøye seg i ny og ned. Det er et spennende urørt urskogaktig terreng.

Og sannelig dukker også opp rester av gamle veger lengt inni svarte skauen!









Følg stien til Skriua, men ta av etter gammel traktorvei opp dalen. Etter en stund går det gammel hestevei opp lia som gir en rundtur på bratte og neo igjengrodde veier. For å komme opp til Gampekollen må man forsere ei bratt li med store rasblokker. Jeg kom greit opp og ned, men elgen går ikke her.





Litt ras og igjengrodd noen steder, men merkelig mye arbeid er lagt ned i disse gamle veiene.



Denne merkelige furua med alle de mange knuter fan



Man kommer greit opp denne raslia. På norgeskart.no står det merket sti, men her kan det aldri ha gått noe sti.



# Viuledknatten 642 moh

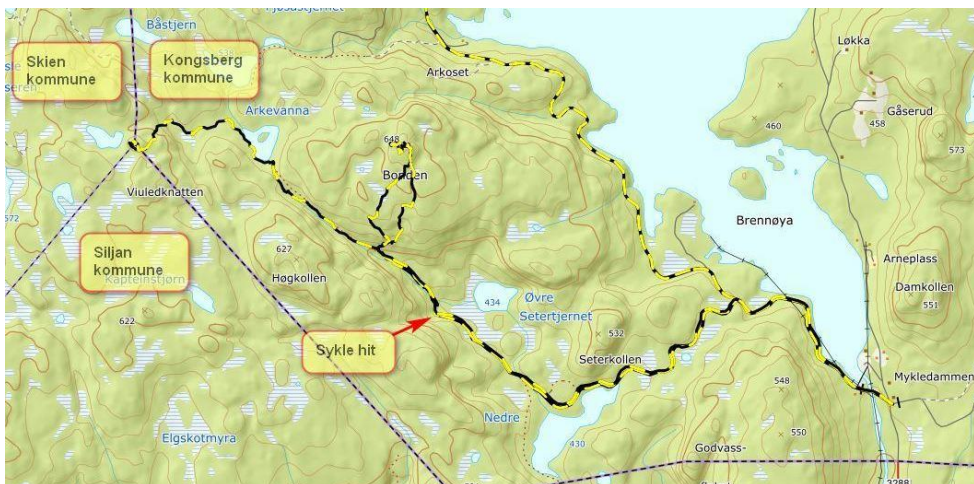


Viuledknatten er "treriksrøys" med kommunene Siljan, Kongsberg og Skien.

Det er vel liten grunn til å lure lenge på hvilken godseier som representerer den innhogde T'en i den flotte delesteinen.

Velg sykkel fra dammen og inn til enden av skogsbilveien. Så går det vei/sti inn til Øvre Arkevann, etter det må en improvisere og følge best egnet elgtråkk. 😊



Her er det flott utsikt mot Sauheradfjella, Skrim og Styggemann





# Bonden 646 moh

den fine naboen til Viuledknatten




Flotte utsikter i alle retninger fra Bonden.  
Sauheradjella , Skrim og hele Nøkle både sydover og nordover.  
Man ser til og med Vealøstårnet



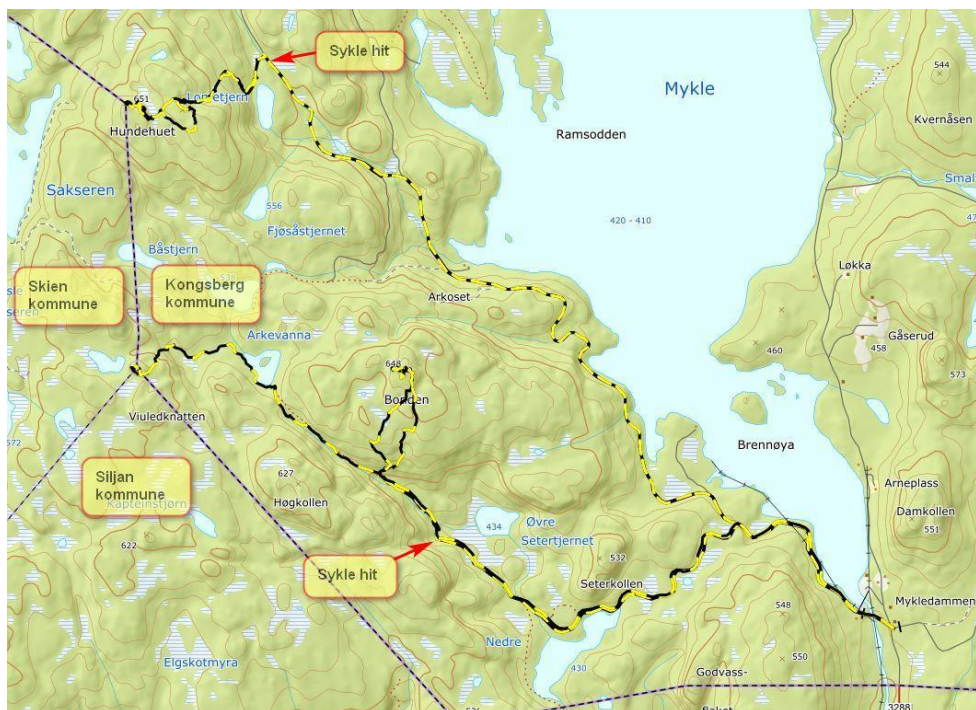


# Hundehuet 651 moh



Spesielt flott utsikt mot Sauheradjella, Sakseren, Økteren og Skrimfjella.


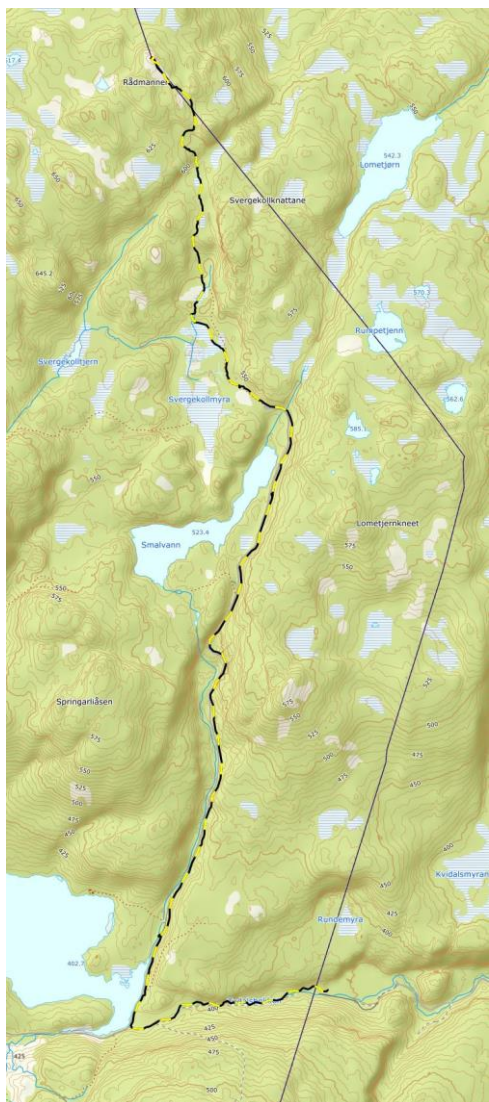
Sykle opp forbi Arkoset helt til oppe i bakken etter Lometjern. Der går det en gammelvei inn. Så må man navigere fram etter beste elgtråkk.





# Rådmannen 643 moh

flott utsikt rett mot Grorud



Opp fra Tokleiv og så stien oppover til skogsbilveien forbi Lille Økteren til Svergekollmyra. Selv med gode goretex joggesko, må en regne med å bli våt på beina. Det er mye myr det første kilometeren.



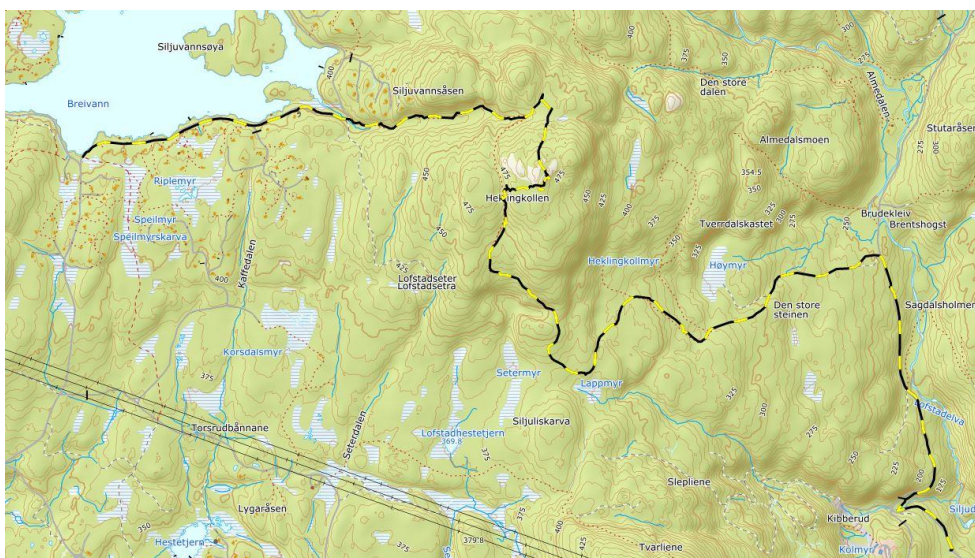


# Heklingkollen 491 moh




Flere gamle veger fører opp til Heklingkollen, som har flott utsikt ned mot Steinsholt og utover Vestfold.

Parker ved Breivann eller nede ved Torsrud før skytebanen.






# Grasåsen 415 moh



Inn skogsbilveien forbi Østervann og opp gammel traktorvei ved Røsholtsetra og videre innover. Etter hvert følg elgtråkk og naviger på egen hånd.





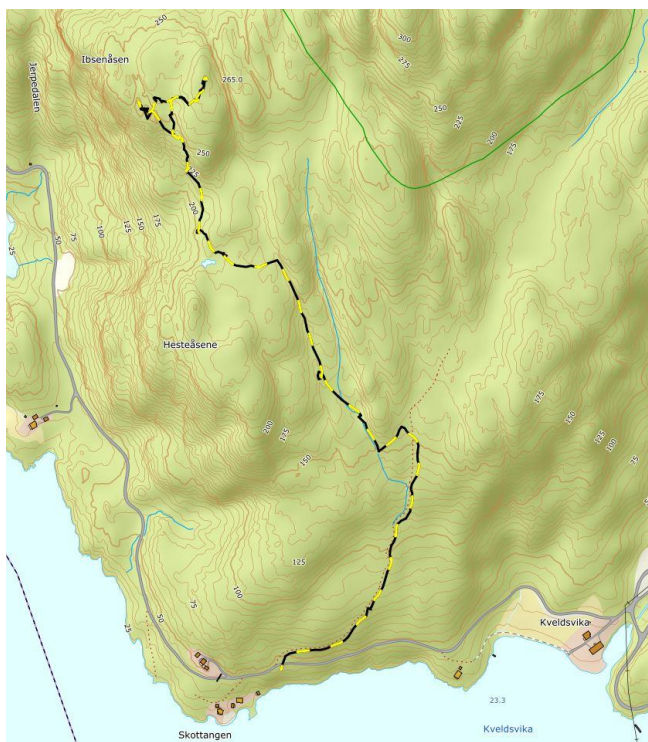


# Ibsenåsen 276 moh



Opp traktorvei rett før bommen på Kveldsvikaveien. Det er noen få røde merker. Står på trær der stien svinger av.

Rett før den lille tjenna er det siste røde merket jeg så (bildet). Følg tråkk fram til et dypt skar. Det går fint an å komme opp på høyre kanten av skaret. Etter det tørre vindfallet (bildet) er du nesten oppe.







# Siljan kommune

Siljans kommunegrense skifter retning på alle de oransjemerkede toppene. Jeg har hatt fine turer og har vært på alle. Men jeg har ennå ikke funnet en trygg vei til Solberget nede ved Farris enda.

De stiplede linjene angir dekningsområdet til de nye DNT Telemark turkartene Skien Øst Siljan og Siljan Nord

